

x=6508250
y=561200

TINGMÄRGID:

	PROJ. JUURDEPÄÄSUTEE KATTESERV
	PROJ. MULDE NÕLV
	PROJ. KRUUSKATE
	PROJ. NÕLVA HALJASTUS
	OL.OL. KRAAVI PUHASTAMINE
	KATASTRÜKSUSE PIIR
	LIKVIDEERITAV OBJEKT
	OL.OL. KP ELEKTRIÕHULIIN 15kV

VAATEKIIR 7x320

Vändra metskond 4
93002:003:0296

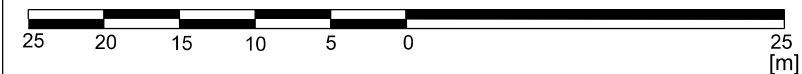
Olol. säilitatav ja ümbertõstetav Im 341 (7t) ja
Im 891b (välja arvatud RIMK loal)

Võidula tee
L=33m



Töömahu piir

Riigitee 19257 Vändra-Võidula kaitsevöönd 30m

Scale/Mõõtkava 1:500



<div><div><div><div></div><div>MAA</div><div></div></div><div><div></div><div>VESI</div><div></div></div></div><div>PROJEKTEERIMISBÜROO</div></div> <div><div>.1:Tulika 19 .2:10613 Tallinn .2:tel. 6528408 .2:tel. 5070951 .2:maajavesi@maajavesi.ee</div><div>MATER reg.nr,MP0008-00 MTR reg.nr,EP10033667-0001 AutoCad 2011 LT 392-25656587</div></div>							Töö number: 211377		
Objekt: Riigiteel nr 19257 Vändra-Võidula km 6,59 asuva Võidula tee ristumiskoha rekonstrueerimise projekt (põhiprojekt).							Tellija: Riigimetsa Majandsamise Keskus		
							Autor:	H.Hiisjärv	
Joonis nimi: Mahasõidukoha topoplaan.									
Joonis nr.	4	Leht	1	Mõõt	1:500	Kuup.	29.01.2021	Vast spets:	T.Ploompuu

Nr.															
Teelahendused OÜ		TELLIJA/CLIENT		AS Projekteerimisbüroo Maa ja Vesi											
		OBJEKT/OBJECT		Pärnu maakond, Põhja-Pärnumaa vald, Kobra küla, 19257 Vändra-Võidula											
		LÕIK/SECTION		Mahasõidukoht Võidula tee, km 6,59											
MTR ELK000135, EEP004085, EPE001377															
PROJ/DESIGNED		ALLKIRI/SIGNATURE		KUUPÄEV/DATE		JOONISE NIMETUS/DRAWING NAME									
A. Afanasjev				26.04.2021		Asendiplaan									
KONTR/CHECKED		ALLKIRI/SIGNATURE		KUUPÄEV/DATE		PROJ NR/PROJ NO		JOONISE NR/ DRAWING NO		PROJ ETAPP/DESIGN STAGE		MÕÖT/SCALE		REV	
J. Jermoloviš				26.04.2021		PP-21-12		1.2		Põhiprojekt		1:500		0	